

**UCHWAŁA NR 247.XXVI.2012**  
**RADY MIEJSKIEJ JELENIEJ GÓRY**

z dnia 12 czerwca 2012 r.

**w sprawie przystąpienia do sporządzania miejscowego planu zagospodarowania przestrzennego dla terenów położonych przy ulicy Grunwaldzkiej i na osiedlu Zabobrze w Jeleniej Górze**

Na podstawie art. 14 ust. 1 ustawy z dnia 27 marca 2003 r. o planowaniu i zagospodarowaniu przestrzennym (Dz. U. Nr 80, poz. 717 z późn. zm.) oraz art. 18 ust. 2 pkt 15 ustawy z dnia 8 marca 1990 r. o samorządzie gminnym (tekst jednolity: Dz. U. z 2001 r. Nr 142, poz. 1591, z późn. zm.) uchwala się, co następuje:


**§ 1.** Przystępuje się do sporządzania miejscowego planu zagospodarowania przestrzennego dla terenów położonych przy ulicy Grunwaldzkiej i na osiedlu Zabobrze w Jeleniej Górze.

**§ 2.** Granice obszaru objętego planem przedstawiają mapy stanowiące załącznik nr 1 i nr 2 do niniejszej uchwały.

**§ 3.** Wykonanie niniejszej uchwały powierza się Prezydentowi Miasta Jeleniej Góry, zobowiązując do przeprowadzenia czynności określonych w art. 17 ustawy z dnia 27 marca 2003 r. o planowaniu i zagospodarowaniu przestrzennym.

**§ 4.** Uchwała wchodzi w życie z dniem podjęcia i podlega ogłoszeniu na tablicach ogłoszeń Urzędu Miasta w Jeleniej Górze.

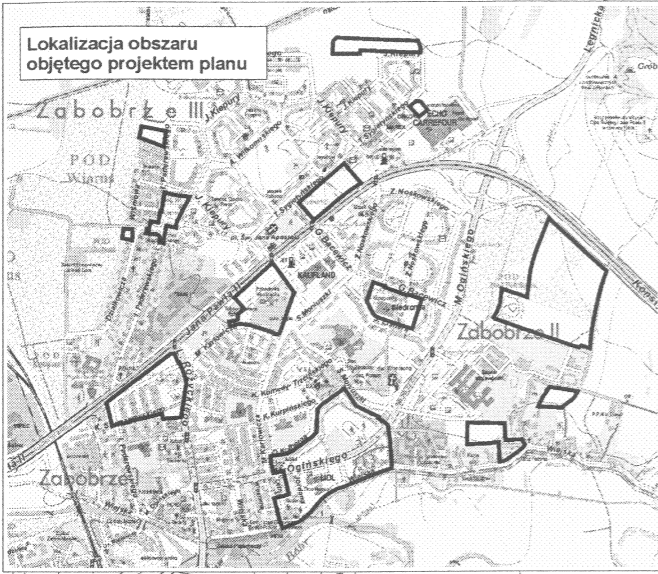
Przewodniczący Rady  
Miejskiej



**Janusz Grodziński**

**ZAŁĄCZNIK NR 1  
DO UCHWAŁY NR 247.XXVI.2012  
Rady Miejskiej Jeleniej Góry  
z dnia 12 czerwca 2012 r.**

Lokalizacja obszaru  
objętego projektem planu

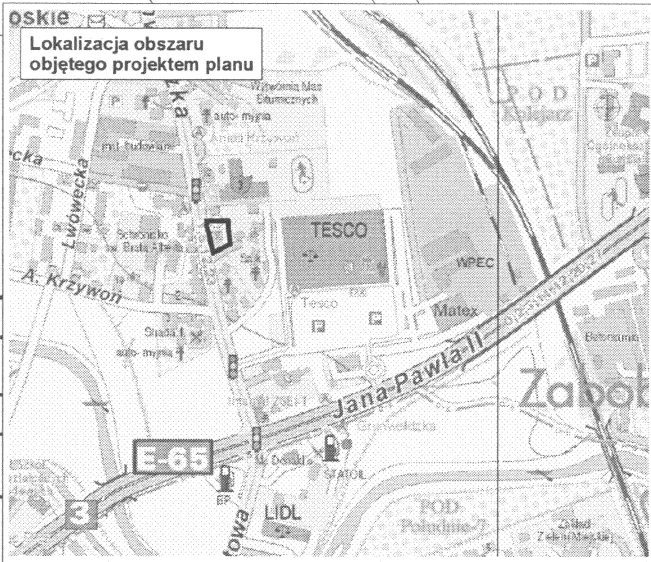


**PRZEWODNICZĄCY  
RADY MIEJSKIEJ**

Janusz Grodziński

**LEGENDA:**  
■ ■ ■ ■ Granice obszaru objętego projektem planu

**ZAŁĄCZNIK NR 2  
DO UCHWAŁY NR 247.XXVI.2012  
Rady Miejskiej Jeleniej Góry  
z dnia 12 czerwca 2012 r.**



**LEGENDA:**  
 Granice obszaru objętego projektem planu

PRZEWODNICZĄCY  
 RADY MIEJSKIEJ  
*Janusz Grodziński*  
 Janusz Grodziński