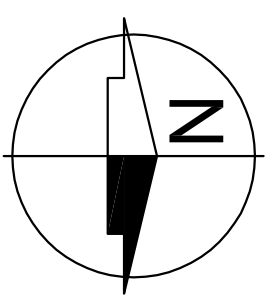







PLAN SYTUACYJNY

LEGENDA:



-  - GRANICA DZIAŁKI nr 60
-  - ISTNIEJĄCY BUDYNEK ZESPOŁU SZKÓŁ OGÓLNOKSZTAŁCĄCYCH
-  - ISTNIEJĄCE BUDYNKI MIESZKALNE I USŁUGOWE
-  - BOISKO SPORTOWE
- nawierzchnia z trawy syntetycznej
-  - PROJEKTOWANE PIŁKOCHWYTY O WYSOKOŚCI 6m, dl. 155,50m
oś piłkocchwytów w odległości 40cm od obrzeża boiska
poziom posadowienia fundamentów słupów min. 100cm

UWAGA:

PRZY POSADOWIENIU FUNDAMENTÓW SŁUPÓW PIŁKOCHWYTÓW NALEŻY UWZGLĘDNIĆ ISTNIEJĄCE UZBROJENIE PODZIEMNE ORAZ NAWIERZCHNIĘ Z PODBUDOWĄ I ODWODNIENIEM ISTNIEJĄCEGO BOISKA

PROJEKT ZAGOSPODAROWANIA TERENU

BIURO PROJEKTOWE
58-500 Jelenia Góra, ul. Mickiewicza 25B
tel. (075) 64 17 955, fax (075) 64 17 954

Forum-Projekt

Obiekt
BOISKO SPORTOWE PRZY ZESPOLE SZKÓŁ OGÓLNOKSZTAŁCĄCYCH
nr 1 w Jeleniej Górze – PIŁKOCHWYTY

Adres
58-500 JELENIA GÓRA, ul. Kochanowskiego 18,
dz. nr 60, AM-2, obr. 0024-24

Tytuł rysunku
**PROJEKT ZAGOSPODAROWANIA TERENU
PIŁKOCHWYTY**

Investor
ZESPÓŁ SZKÓŁ OGÓLNOKSZTAŁCĄCYCH NR 1
58-500 JELENIA GÓRA, ul. Kochanowskiego 18

Projektant
Architektura mgr inż. arch. Ireneusz Piechocki

Asystent
Architektura mgr inż. arch. Katarzyna Miskiewicz

Stadium PB Branża Arch. Skala 1:500 Data 07.2010 Nr rej. PB/1185/10 Nr rys. 1/PZT/1