

ZAŁĄCZNIK NR 1
Do uchwały Nr 450/LVIII/2009
Rady Miejskiej Jeleniej Góry
z dnia 13 października 2009 r.

1.KDZ

1.KS

1.KDL

1.MW

1.KDW/p-j







1.MN,KS,U

N

Skala 1:1000

0 10 20 30 40m

Legenda:

-  Granica obszaru objętego planem.
-  Obowiązująca linia rozgraniczająca.
-  Orientacyjna linia rozgraniczająca.
-  Nieprzekraczalna linia zabudowy.
-  Nieprzekraczalna linia zabudowy z wymogiem równoległości.
-  Wjazd na parking.
- 1.KS** Teren parkingów jedno i wielopoziomowych.
- 1.MN,KS,U** Teren zabudowy mieszkaniowej jednorodzinnej, wyodrębnionego zespołu garaży dla samochodów osobowych, parkingu dla samochodów osobowych, zabudowy usługowej.
- 1.MW** Teren zabudowy mieszkaniowej wielorodzinnej.
- 1.KDZ** Ulica zbiorcza.
- 1.KDL** Ulica lokalna.
- 1.KDW/p-j** Wewnętrzny ciąg pieszo-jezdny.

Wyciąg z ustaleń SUiKZP
 miasta Jeleniej Góry
 (Uchwała Nr 482/XXXVII/2001
 Rady Miejskiej w Jeleniej Górze
 z dnia 22 maja 2001)

