

Mapa do celów projektowych

skala 1:500

Powiat Jelenia Góra
Miejsce Jelenia Góra
Obwód 23NE AM 66
Dz. nr 17/2
KERC 1-52/2010

Nr sekcji mapy: 461.244.1142.1144

1. Niniejsza mapa pochodzi stanowi kopie istniejącego materiału kartograficznego pozostającego w zasobie MODOGK w Jeleniej Górze.
2. Nie wyklucza się istnienia w terenie urządzeń podziemnych, innych nie wykazanych na mapie, które nie zostały zgłoszone do inwentury, lub o których brak jest informacji w instytucjach branżowych.

PREZYDENT MIASTA JELENIEJ GÓRY

Miejski Ośrodek Dokumentacji
Geodezyjnej i Kartograficznej w Jeleniej Górze

Wyobrazczo oznaczonymi liniami
pokreślono w terenie istniejącą treść narysowaną
Dokumentację powstającą w wyniku składu projektu do zasobu
w dniu 19.01.2010

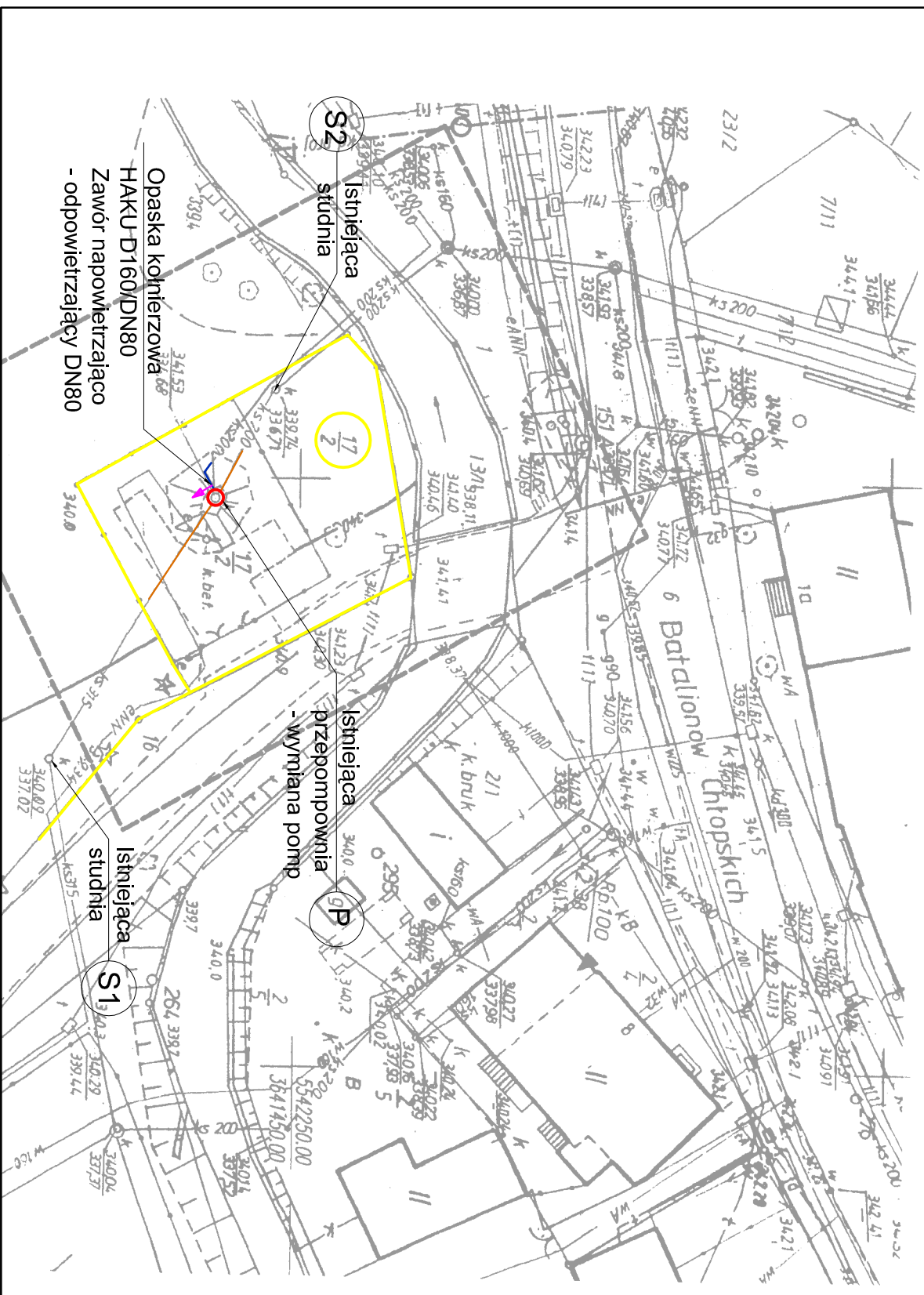
Niniejsza mapa może służyć do celów projektowych
Przebudowa obrotu rurociągów i montaż zaworu odpowietrzającego
na biurowy podziemny rurociąg i montaż zaworu odpowietrzającego
nawczej przez jednostki uprawnione do wykonywania prac
geodezyjnych
Jelenia Góra, dnia 19.01.2010

(linia i przelot) podlega zmianom w zależności od zmian w terenie






BR

Zakład Geodezji i Kartografii
"GEOPRASM" Województwo Śląskie
58-560 Jelenia Góra, ul. Świdnicka 23
tel. 75-510 08 141, 600 50 50 50
NIP 611 68 76 73, REGON 142 23 23 23

GEODETA UPRAWNIENY
Antoni Prusk
58-560 JELENIA GÓRA
ul. Świdnicka 23 A
nr uprawnień 142 23 23 23



LEGENDA

-  Projektowany zawór odpowietrzający na istniejącym rurociągu tłocznym
-  Istniejąca przepompownia ścieków
-  Istniejąca kanalizacja grawitacyjna
-  Istniejący rurociąg tłoczny
-  Granice działek

PRACOWNIA PROJEKTOWA					
SANGAZ INŻYNIERIA SANITARNEJ I GAZOWNICTWA SANGAZ ul. WOLSKA POLSKIEGO 89/5, 58-500 JELENIA GÓRA					
TEMAT: Przebudowa przepompowni ścieków i montaż zaworu odpowietrzającego na rurociągu tłocznym. Jelenia Góra ul. Batalionów Chłopskich.	NR UMOWY: NR RYS.: 2				
STADIUM: PROJEKT BUDOWLANY	SKALA: 1:500				
TYTUŁ RYSUNKU: Projekt zagospodarowania terenu					
STANOWISKO	IMIĘ I NAZWISKO	NR UPRAWNIENIEN	DATA	PODPIS	NR PROJEKTU:
PROJEKTANT	mgr inż. Halina Lukaszewska	3/98/UG	02.2010		
ASYSTENT	mgr inż. Katarzyna Panek		02.2010		
SPRAWDZAJĄCY	mgr inż. Anna Wojska	1131D05/07	02.2010		