

Markonoskie Centrum Ochrony Środowiska
ZAKŁAD OCHRONY ŚRODOWISKA
 338 30
 338 30 Jelenia Góra, ul. Wolności 150, tel/fax 0-75 64 32 099

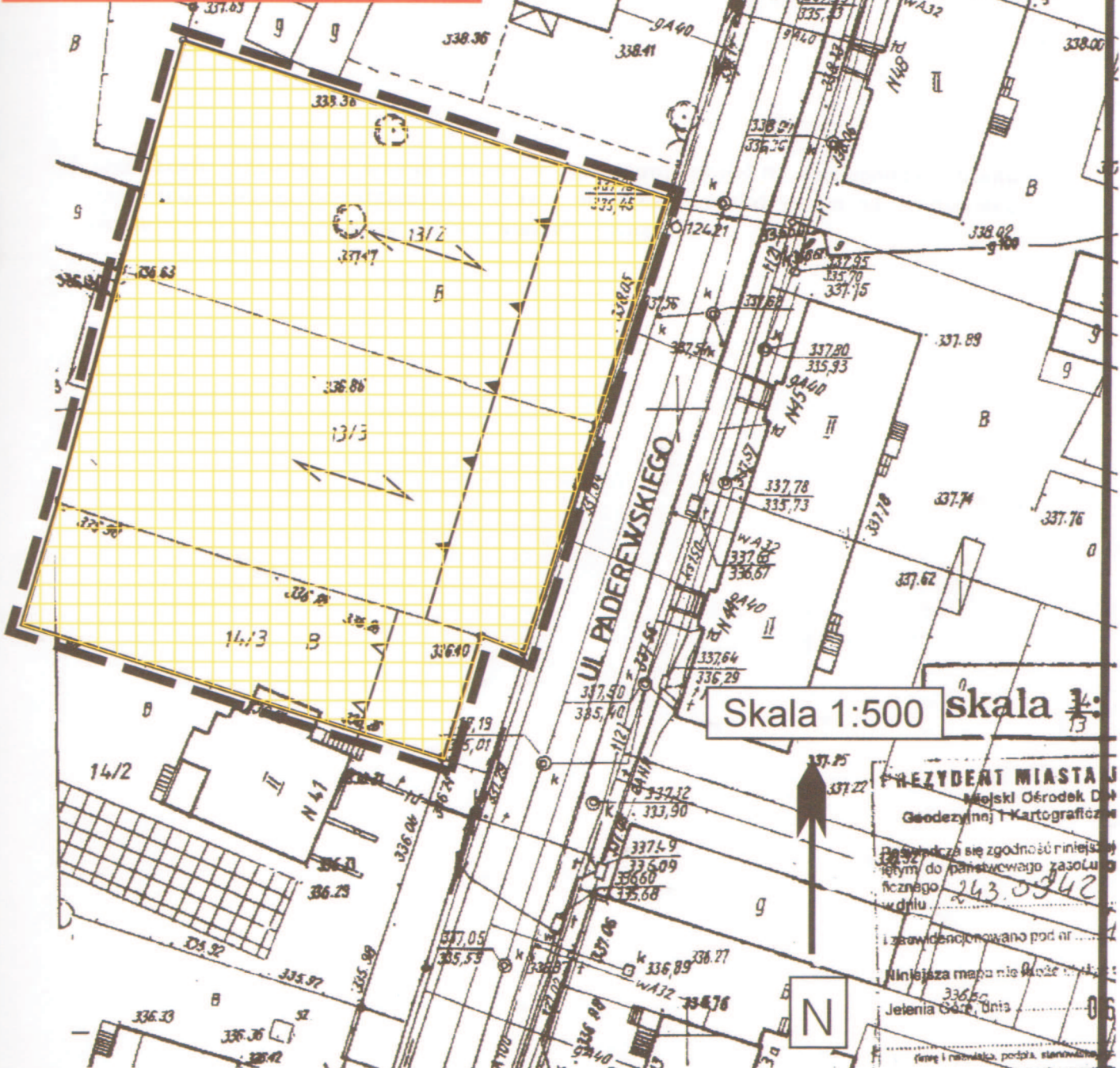
Decybel

Temat: 1. Miejsowy plan zagospodarowania przestrzennego dla działek nr 13/2, 13/3, 14/3 położonych przy ul. Paderewskiego w Jeleniej Górze

Treść rysunku: RYSUNEK PROGNOZY ODDZIAŁYWANIA NA ŚRODOWISKO

Autor: mgr Małgorzata Czoińska - Wydra wrzesień 2006 r.


ZAŁĄCZNIK
 Do uchwały Nr.....
 Rady Miejskiej Jeleniej Góry
 z dnia







Skala 1:500 skala 1/15

PREZYDENT MIASTA
 Miejski Ośrodek D...
 Geodezyjny i Kartograficzny
 Poniżej znajduje się zgodność niniejszej mapy z planem zagospodarowania przestrzennego w druku 243.0942
 i zawiadencjonowano pod nr...
 Niniejsza mapa nie może być...
 Jelenia Góra, dnia 06...
 (firma i adres, poczta, stanowisko)

OZNACZENIA PROGNOZY:

 **ustalenia planu wywołujące uciążliwości dla środowiska w stopniu niewielkim:**
 wynikające z wprowadzenia zabudowy mieszkaniowej na tereny otwarte, w ciągu istniejących struktur urbanistycznych

- Legenda:**
-  Granica obszaru objętego Planem.
 -  Obowiązujące linie rozgraniczające.
 -  Obowiązująca linia zabudowy.
 -  Wymagany układ kalenic.