

Temat:

Miejscowy plan zagospodarowania przestrzennego dla działki nr 31/9 położonej przy ul. L. Różyckiego w Jeleniej Górze

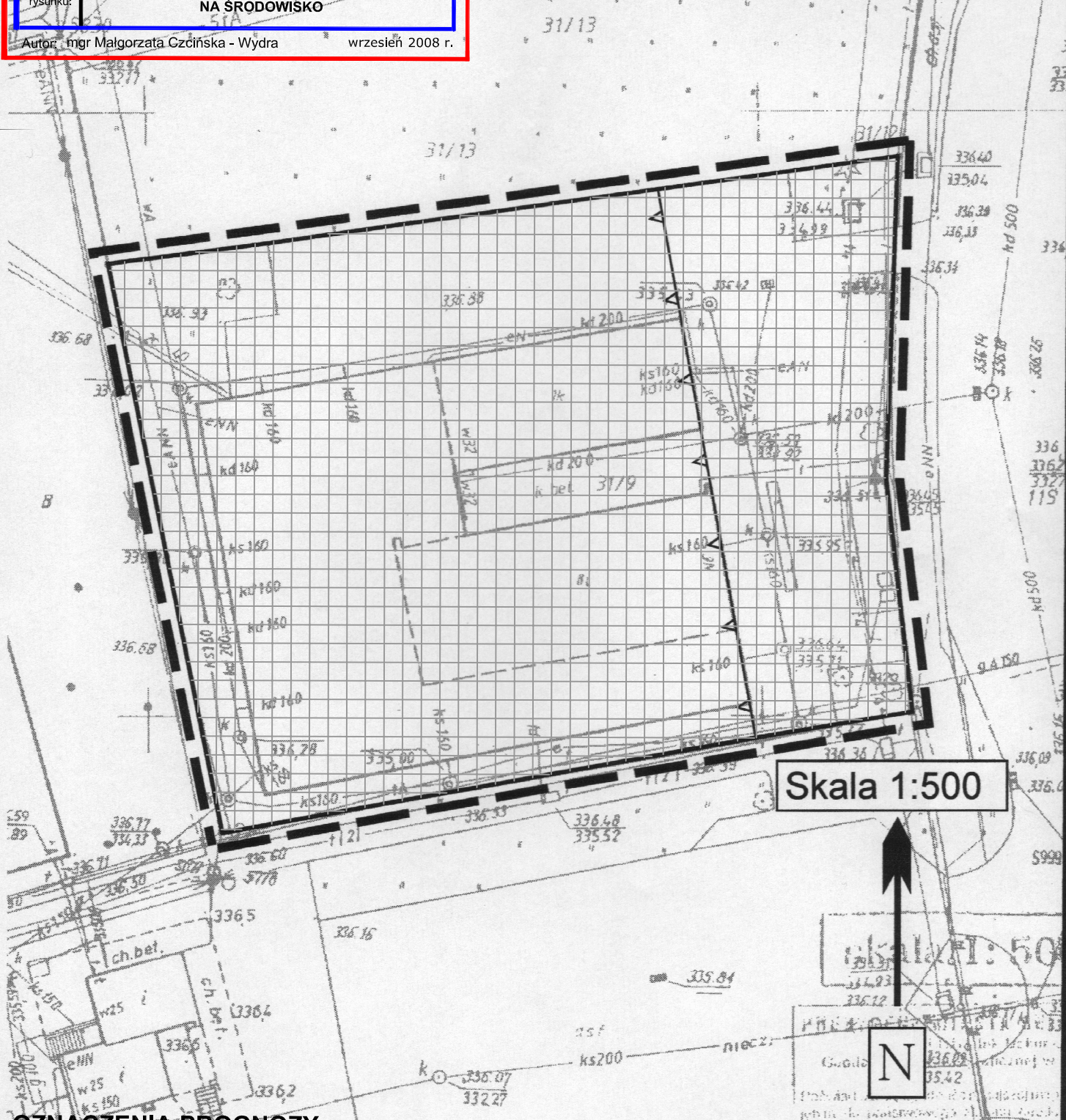
Treść rysunku:

RYSunEK PROGNOZY ODDZIAŁYWANIA NA ŚRODOWISKO

Autor: mgr Małgorzata Czcińska - Wydra


wrzesień 2008 r.

ZAŁĄCZNIK
Do uchwały Nr.....
Rady Miejskiej Jeleniej Góry
z dnia



Skala 1:500




OZNACZENIA PROGNOZY:



ustalenia planu neutralne dla środowiska:

nie powodujące istotnych zmian w środowisku, tzn. nie zmieniające w zauważalny sposób warunków środowiska ani też nie wprowadzające nowych uciążliwości ani konfliktów

Legenda:

-  Granica obszaru objętego Planem.
-  Obowiązujące linie rozgraniczające.
-  Nieprzekraczalna linia zabudowy.