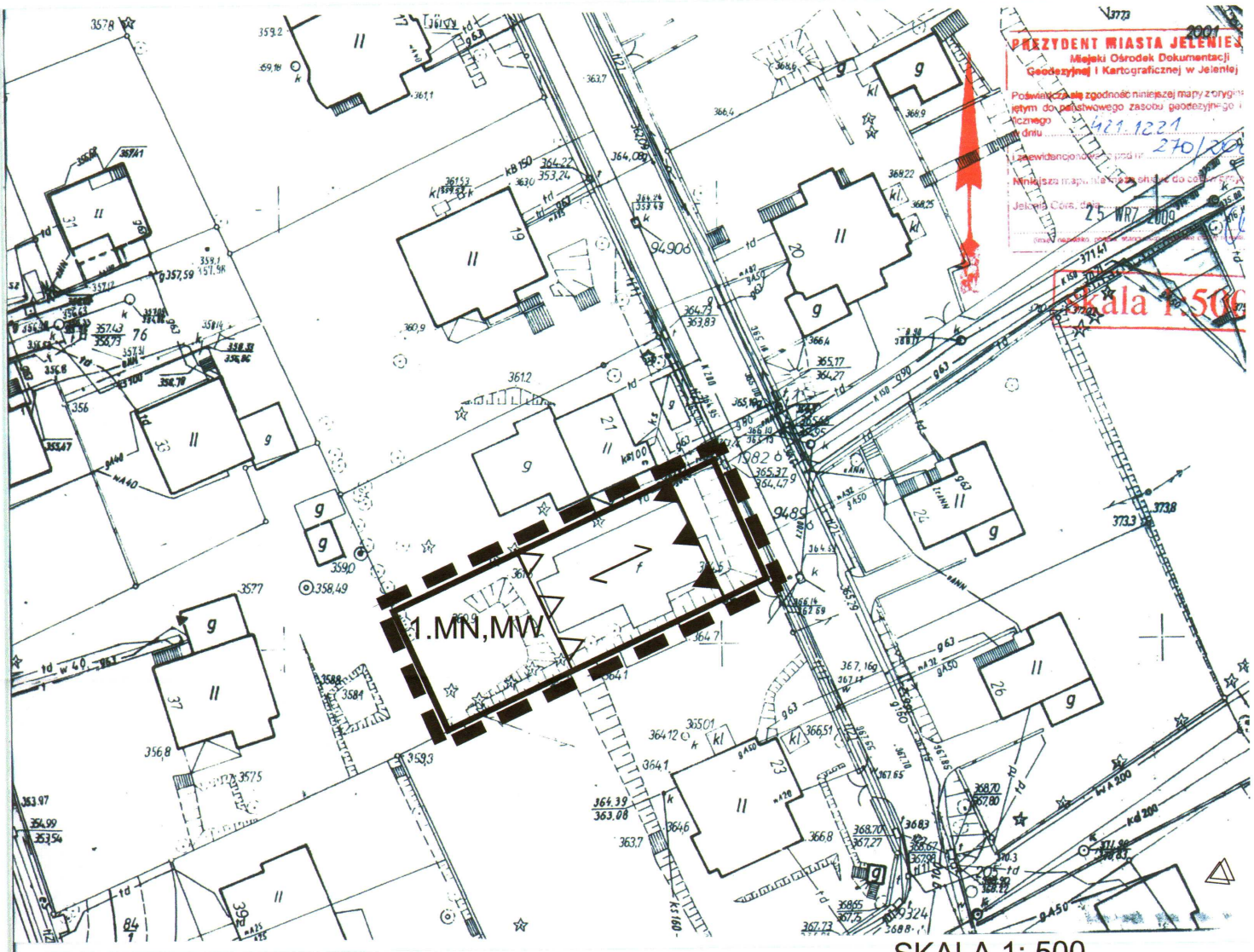


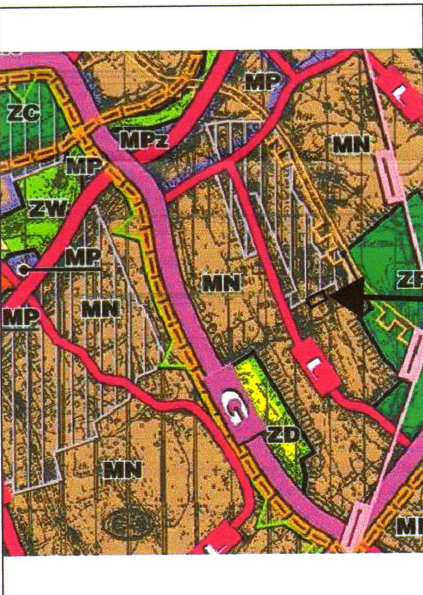

ZAŁĄCZNIK NR 1
DO UCHWAŁY NR. 624/LXXII/2010
RADY MIEJSKIEJ JELENIEJ GÓRY
Z DN. 28 WRZEŚNIA 2010 R.



PREZYDENT MIASTA JELENIEJ
Miejski Ośrodek Dokumentacji
Geodezyjnej i Kartograficznej w Jeleniej
Podawana jest zgodnie z niniejszą mapą z oryginału
jętym do państwowego zasobu geodezyjnego i
licznego
dn. 25 WRZ 2009
Mniejsza mapy nie jest etykietowana
Jelenia Góra, dnia 25 WRZ 2009
Skala 1:500

Wyciąg z ustaleń SuiKZP miasta Jeleniej Góry
(Uchwała Nr 482/XXXVII/2001 Rady Miejskiej
w Jeleniej Górze z dnia 22 maja 2001r.)

SKALA 1: 500



LEGENDA

-  granica obszaru objętego planem
-  obowiązujące linie rozgraniczające
-  obowiązująca linia zabudowy
-  nieprzekraczalna linia zabudowy
-  wymagany układ kalenicy
- 1. MN, MW** teren zabudowy mieszkaniowej jednorodzinnej lub wielorodzinnej