
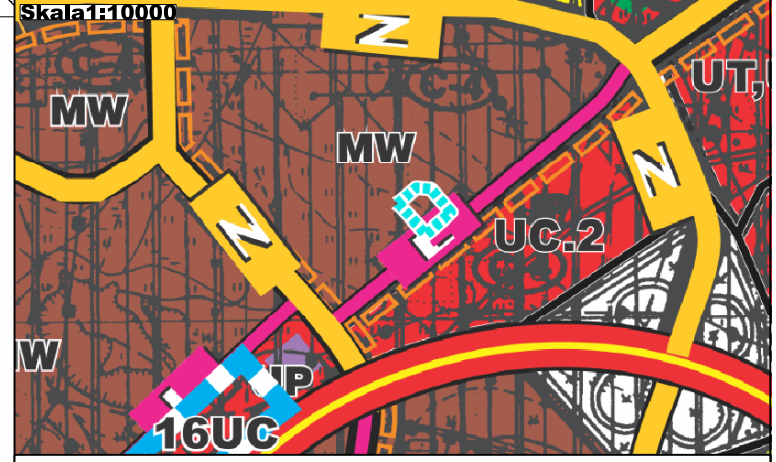


# MIEJSCOWY PLAN ZAGOSPODAROWANIA PRZESTRZENNEGO DLA TERENÓW POŁOŻONYCH PRZY ULICY GRUNWALDZKIEJ I NA OSIEDLU ZABOBRZE W JELENIEJ GÓRZE

Rysunek planu  
Załącznik nr 1






Wyrys ze Studium uwarunkowań  
i kierunków zagospodarowania przestrzennego  
miasta Jelenia Góra  
(Uchwała Nr 482/XXVII/2001  
Rady Miejskiej Jeleniej Góry z dnia 22 maja 2001r.  
ze zmianami)





## LEGENDA:

OBOWIĄZUJĄCE OZNACZENIA PLANU:

-  Granica obszaru objętego planem
-  Linie rozgraniczające tereny o różnym przeznaczeniu lub różnych zasadach zagospodarowania
- MW, U** Symbol terenu
-  Nieprzekraczalne linie zabudowy

Przeznaczenie terenu:

-  **U** Teren zabudowy usługowej

-  Granica obszaru objętego planem
-  **MW** Tereny zabudowy mieszkanlowej wielorodzinnej