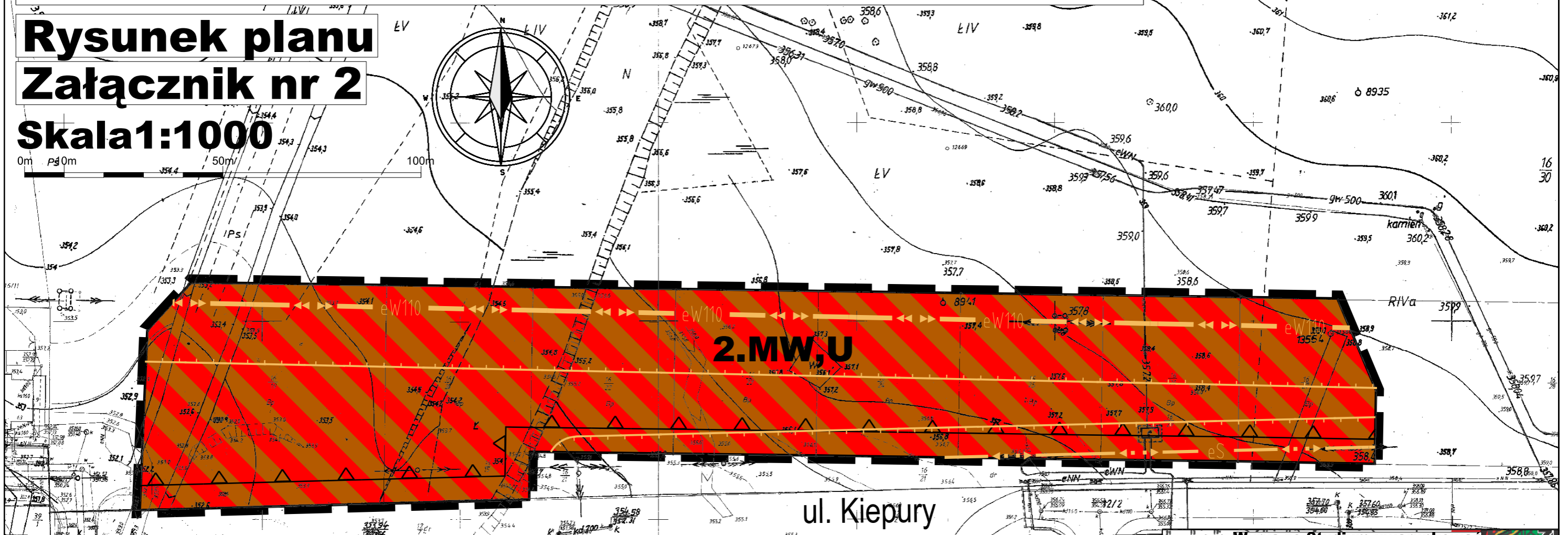


MIEJSCOWY PLAN ZAGOSPODAROWANIA PRZESTRZENNEGO DLA TERENÓW POŁOŻONYCH PRZY ULICY GRUNWALDZKIEJ I NA OSIEDLU ZABOBRZE W JELENIEJ GÓRZE




Rysunek planu
Załącznik nr 2

Skala 1:1000



LEGENDA:




OBOWIĄZUJĄCE OZNACZENIA PLANU:

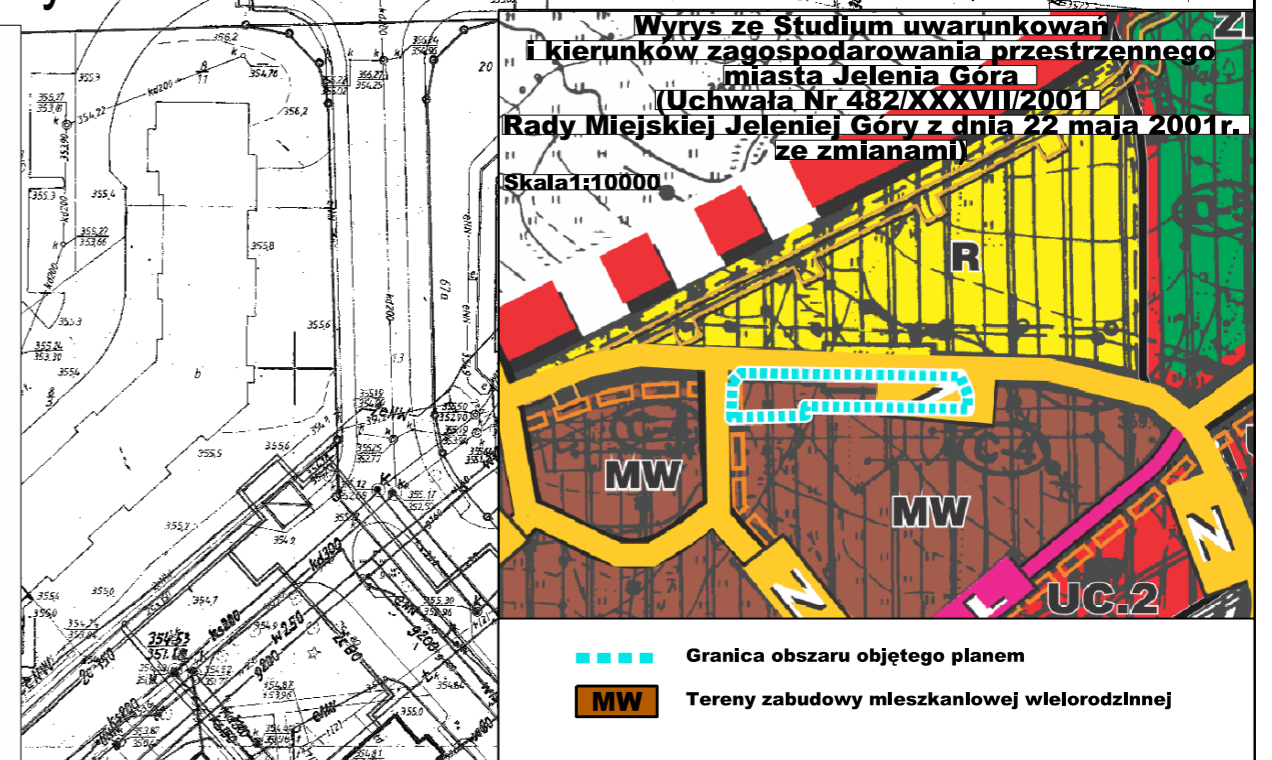
-  Granica obszaru objętego planem
-  Linie rozgraniczające tereny o różnym przeznaczeniu lub różnych zasadach zagospodarowania
- MW,U** Symbol terenu
-  Nieprzekraczalne linie zabudowy

Przeznaczenie terenu:

- MW,U** Teren zabudowy mieszkaniowej wielorodzinnej, zabudowy usługowej

OZNACZENIA INFORMACYJNE:

-  Oś linii elektroenergetycznej napowietrznej wysokiego napięcia 110kV
-  Oś linii elektroenergetycznej napowietrznej średniego napięcia SN
-  Granice strefy technicznej od linii elektroenergetycznych 110kV i SN



Wyrys ze Studium uwarunkowań i kierunków zagospodarowania przestrzennego miasta Jelenia Góra (Uchwała Nr 482/XXXVII/2001 Rady Miejskiej Jeleniej Góry z dnia 22 maja 2001r. ze zmianami)

Skala 1:10000