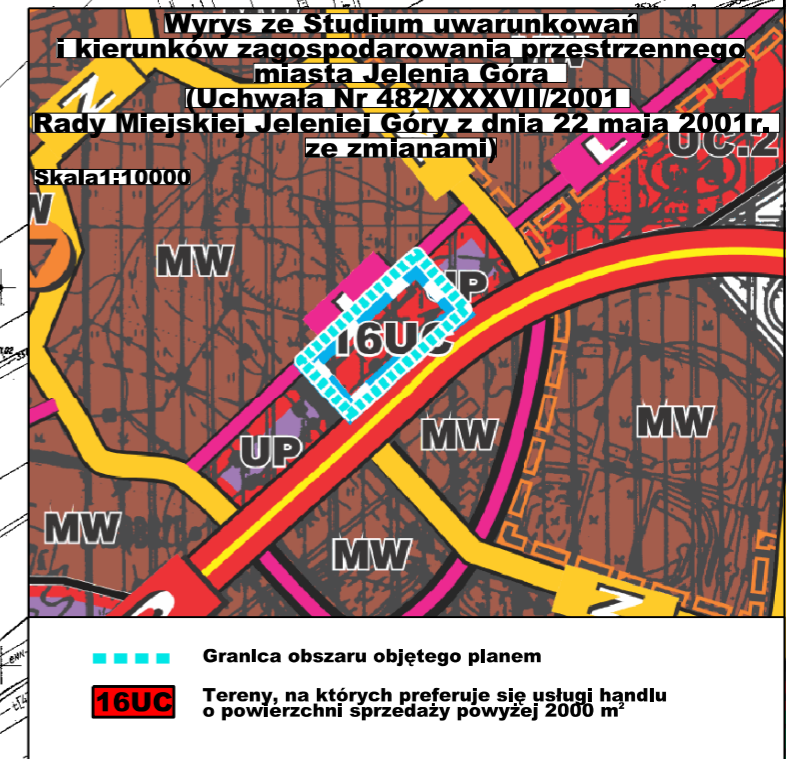
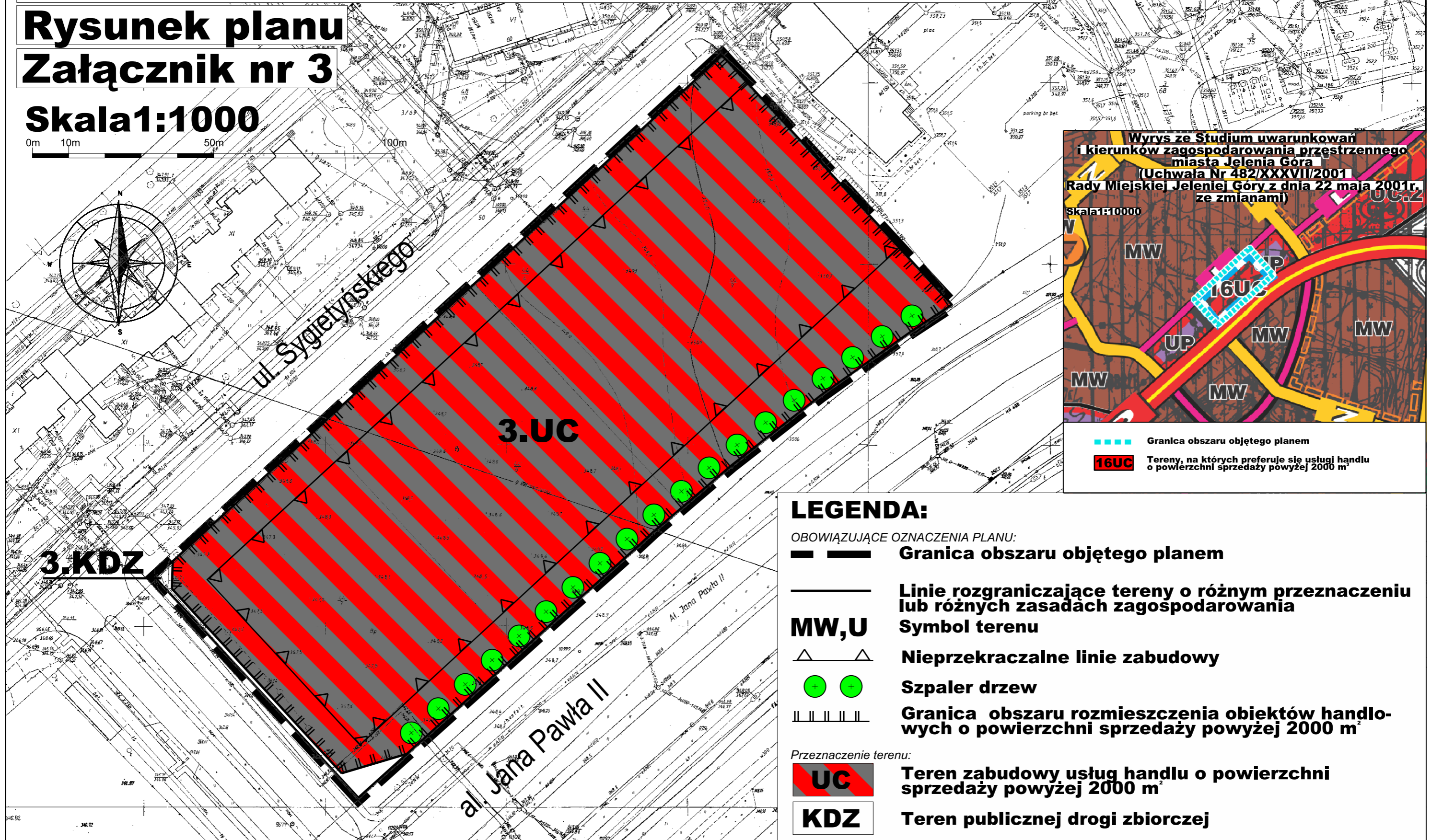



MIEJSCOWY PLAN ZAGOSPODAROWANIA PRZESTRZENNEGO DLA TERENÓW POŁOŻONYCH PRZY ULICY GRUNWALDZKIEJ I NA OSIEDLU ZABOBRZE W JELENIEJ GÓRZE

Rysunek planu
Załącznik nr 3








Skala 1:1000

0m 10m 50m 100m



LEGENDA:

OBOWIĄZUJĄCE OZNACZENIA PLANU:

-  Granica obszaru objętego planem
-  Linie rozgraniczające tereny o różnym przeznaczeniu lub różnych zasadach zagospodarowania
- MW, U** Symbol terenu
-  Nieprzekraczalne linie zabudowy
-  Szpaler drzew
-  Granica obszaru rozmieszczenia obiektów handlowych o powierzchni sprzedaży powyżej 2000 m²
- Przeznaczenie terenu:**
-  **UC** Teren zabudowy usług handlu o powierzchni sprzedaży powyżej 2000 m²
-  **KDZ** Teren publicznej drogi zbiorczej