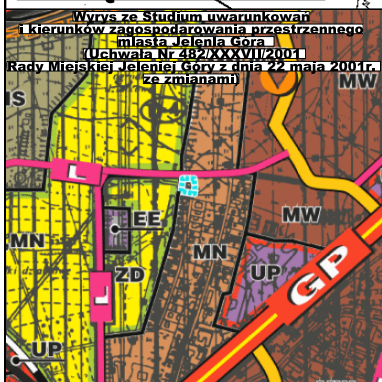


MIEJSCOWY PLAN ZAGOSPODAROWANIA PRZESTRZENNEGO DLA TERENÓW POŁOŻONYCH PRZY ULICY GRÜNWALDZKIEJ I NA OSIEDLU ZABOBRZE W JELENIEJ GÓRZE

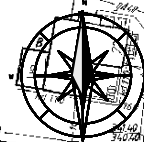
Rysunek planu
Załącznik nr 5



Granica obszaru objętego planem
Tereny zabudowy mieszkaniowej
jednorodzinnej lub niskiej wielorodzinnej





Skala 1:1000

0m 10m 50m



LEGENDA:

OBOWIĄZUJĄCE OZNACZENIA PLANU:

-  Granica obszaru objętego planem
-  Linie rozgraniczające tereny o różnym przeznaczeniu lub różnych zasadach zagospodarowania
-  Symbol terenu
-  Nieprzekraczalne linie zabudowy

Przeznaczenie terenu:

-  Tereny zabudowy mieszkaniowej wielorodzinnej, zabudowy usługowej