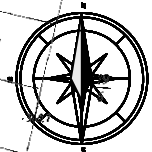


MIEJSCOWY PLAN ZAGOSPODAROWANIA PRZESTRZENNEGO DLA TERENÓW POŁOŻONYCH PRZY ULICY GRUNWALDZKIEJ I NA OSIEDLU ZABOBRZE W JELENIEJ GÓRZE

Rysunek planu
Załącznik nr 6

Skala 1:1000

0m 10m 50m



LEGENDA:

OBOWIĄZUJĄCE OZNACZENIA PLANU:

-  Granica obszaru objętego planem
-  Linie rozgraniczające tereny o różnym przeznaczeniu lub różnych zasadach zagospodarowania



MW,U Symbol terenu

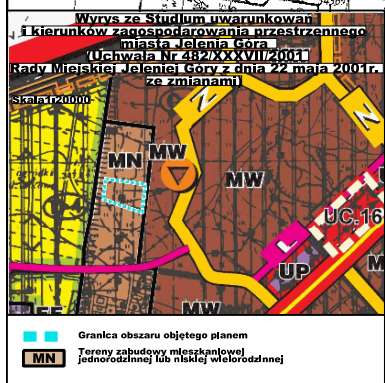
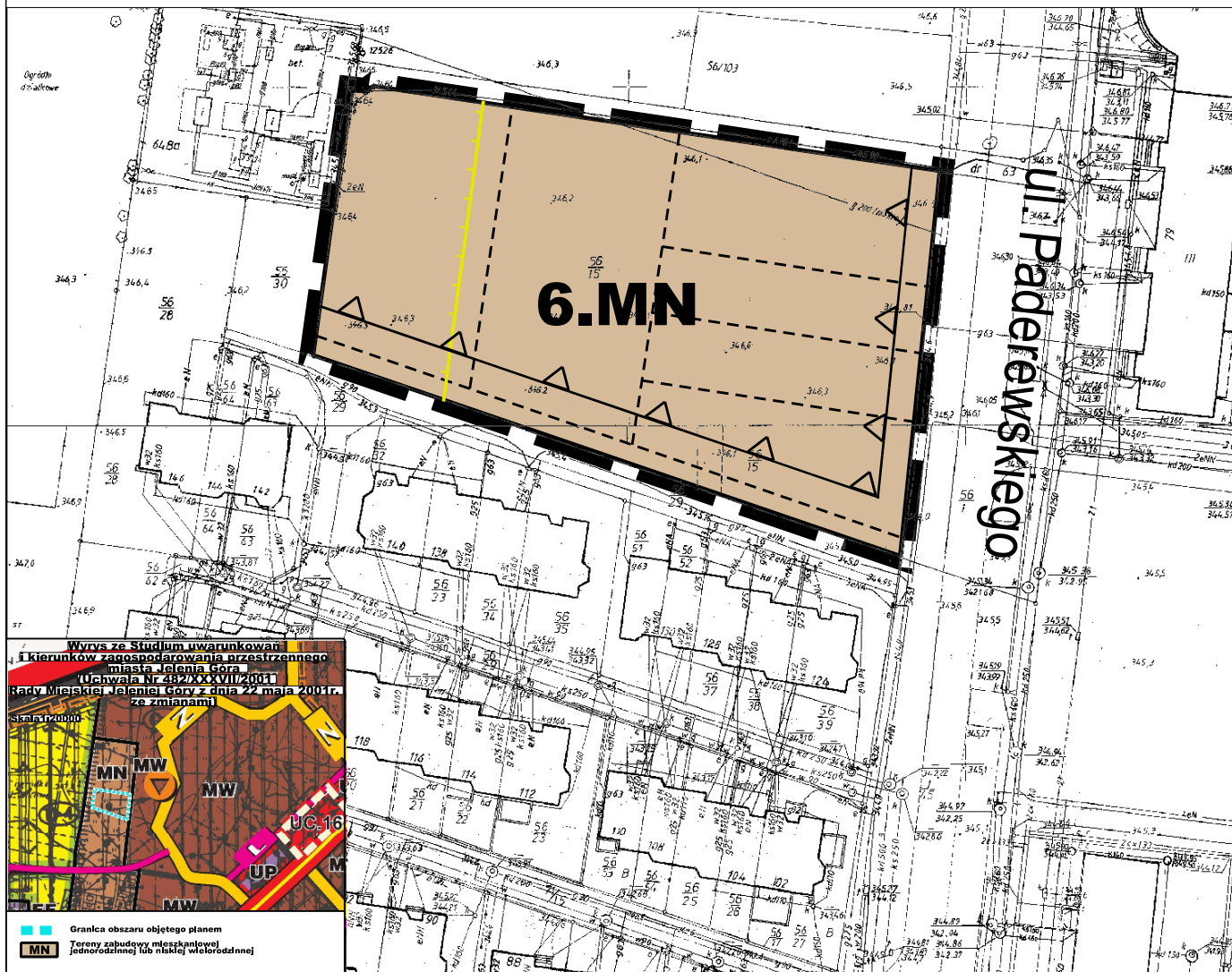
 Nieprzekraczalne linie zabudowy

Przeznaczenie terenu:

 **MN** Teren zabudowy mieszkaniowej jednorodzinnej

OZNACZENIA INFORMACYJNE:

-  Proponowany podział nieruchomości
-  Granica strefy kontrolowanej gazociągu



Wzrys ze Studium uwarunkowań i kierunków zagospodarowania przestrzennego miasta Jelenia Góra (Uchwała Nr 48/XXXVII/2001 Rady Miejskiej Jeleniej Góry z dnia 22 maja 2001r. ze zmianami)