

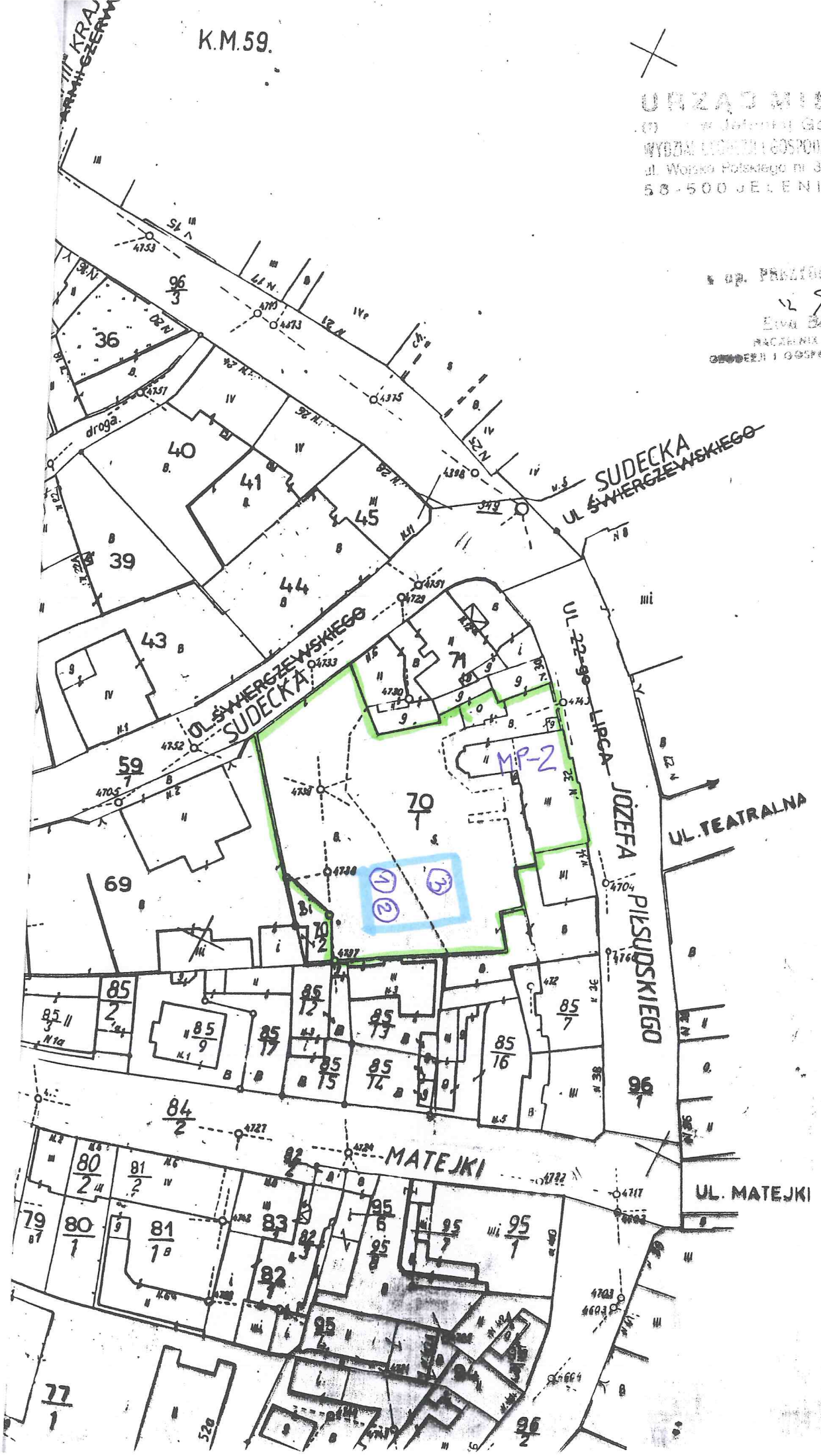
K.M.59.

URZĄD MIEJSKI

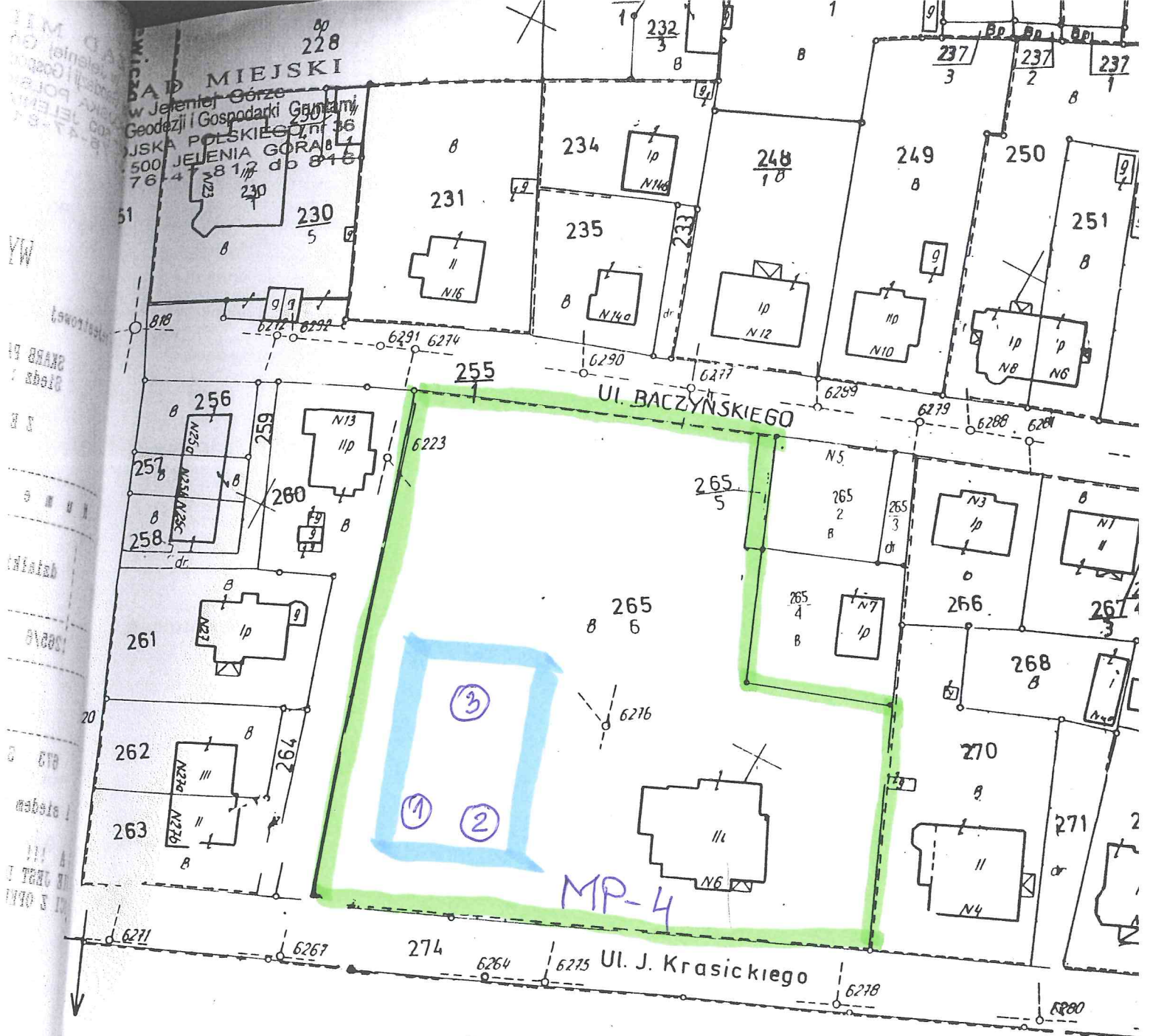
(1) w Jeleniej Górze
WYDZIAŁ UTRZYMANIA I GOSPODARSTWA GRUNTAMI
ul. Wolności 35, tel. 241-40
58-500 JELENIA GÓRA

z up. PRACOWNIKA MIASTA

Ewa Bajt
EWA BAJT
PRACOWNIK WYDZIAŁU
GOSPODARSTWA I GOSPODARSTWA GRUNTAMI



228
MIEJSKI
 w Jeleniu Górze
 Geodezji i Gospodarki Gruntami
 POLSKIEGO, nr 36
 JELENIA GÓRA
 500 8 12 do 8 15
 76 4



2 (5)

WOJ. WROCLAWSKIE
 M JELENIA GÓRA
 OBRĘB 32
 DZIAŁKI OD 150 DO 274

NOWY POMIAR
 SKALA
 1:1000

97

PREZYDENT MIASTA JELENEJ GÓRY
 Jelenia Góra, ul. Dworkowa 10
 54-600 Jelenia Góra

Przebiegała się zgodnie z mapą i opisywaniem planu
 mapy do podziału na części parcelacyjną i katastru

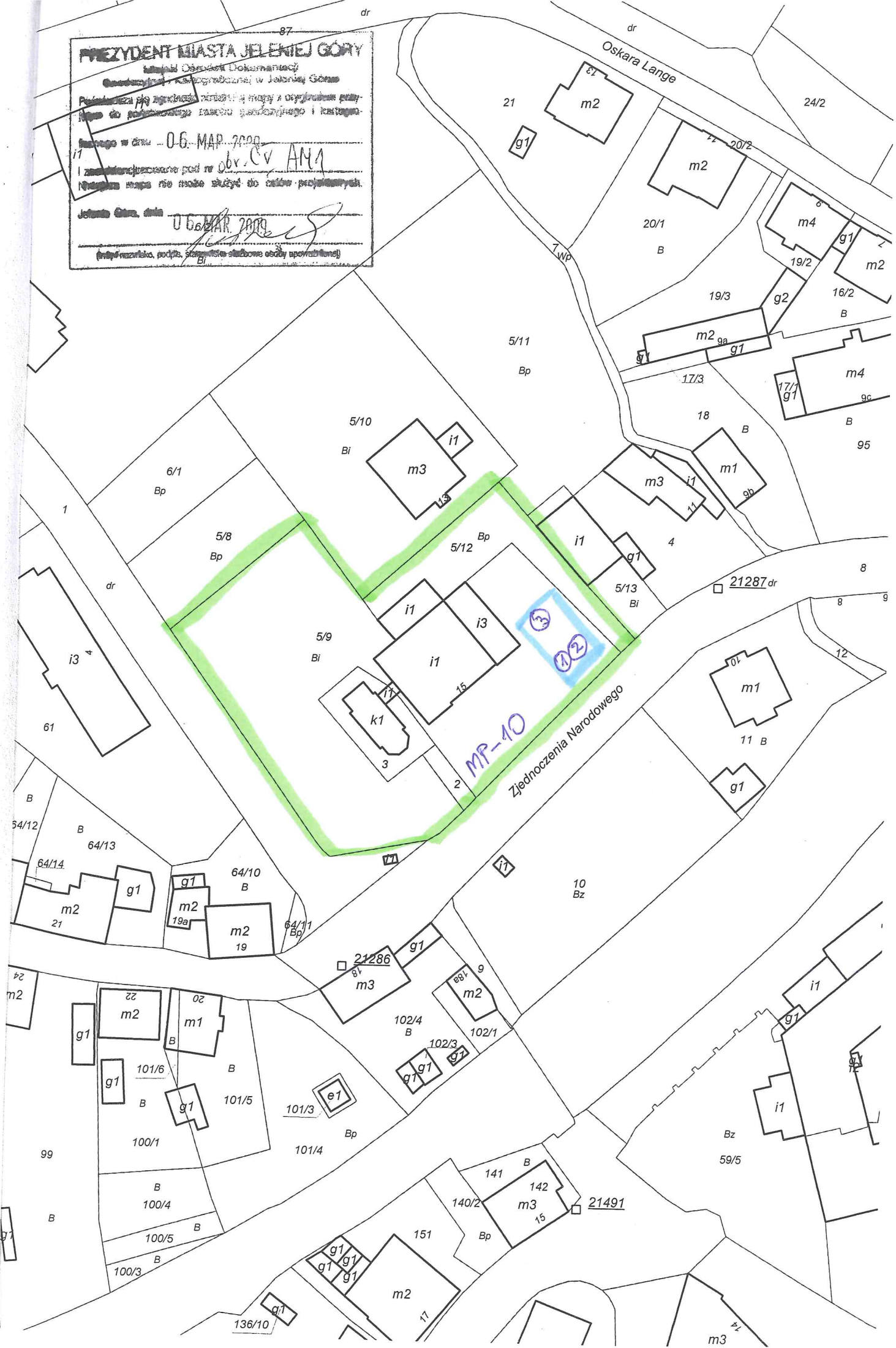
Wyciąg z dnia 06 MAR 2009

zawieszono pod nr obv. CV AM1

Mapa nie może służyć do celów projektowych.

Jelenia Góra, dnia 06 MAR 2009

(wzrost, podpis, stanowisko służbowe osoby upoważnionej)



MP-10

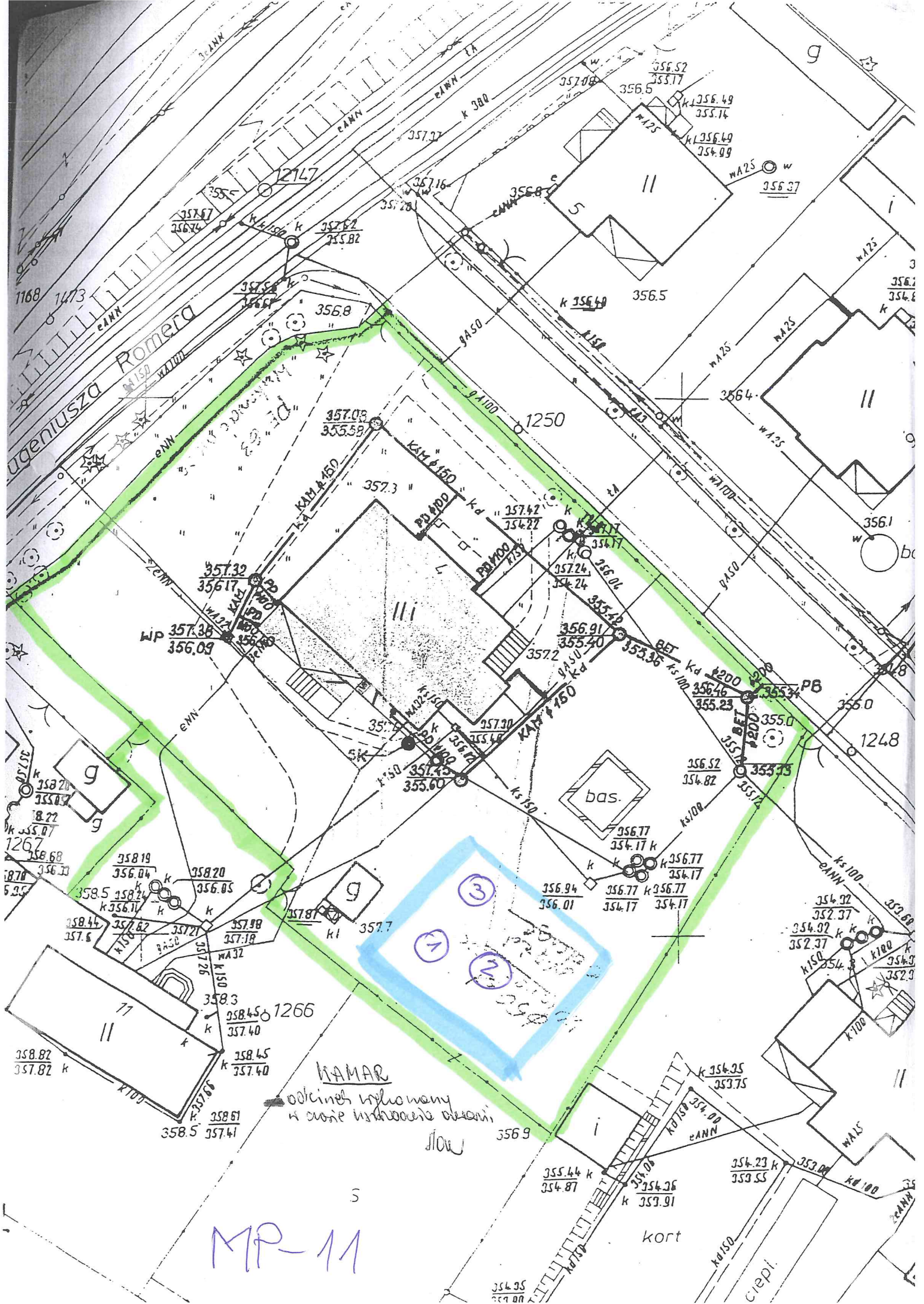
Zjednoczenia Narodowego

Oskara Lange

21287 dr

21286

21491



1168 1473
eANN
12147
357.67
356.76
357.62
355.82
357.54
356.57
356.8
356.5
356.52
355.17
356.49
355.74
356.49
354.99
WA25
356.37

Wgeniusza Romera
eANN
1250
357.08
355.59
357.3
357.42
354.27
357.17
356.17
357.24
354.24
355.40
356.91
355.40
353.36
356.46
355.23
355.0
355.33
355.0
1248

g
358.20
358.07
358.27
358.68
356.33
358.44
357.6
358.19
356.04
358.20
356.05
358.24
356.11
357.62
357.21
357.98
357.18
358.3
358.45
357.40
358.45
357.40
358.61
357.41
358.5
357.41

KAMAR
oddzielny wlozowany
w ciele konstrukcji stropu
stow

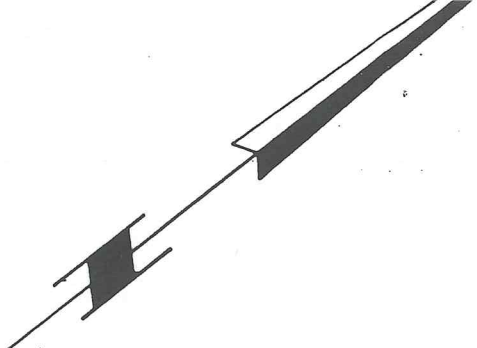
MP-11

bas.
356.77
354.17
356.77
354.17
356.94
356.01
356.77
354.17
354.17

kort

criepi.

354.23
353.55
353.09
354.35
353.75
354.00
354.00
354.26
353.91
354.23
353.55
353.09
354.35
353.75



REZYDENT MIASTA JELENEJ GÓRY

Miejski Ośrodek Dokumentacji
Geodezyjnej i Kartograficznej w Jeleniej Górze

Produktowane i opracowywane i rozprowadzanie
najstarsze dokumenty wydane przed 1989 r. - Prawo
z dnia 18 sierpnia 1997 r. (Dz. U. z 1997 r. nr 109, poz.
1025) z późn. zmianami)

Miejscowość, data: **28. MAJ 2004**

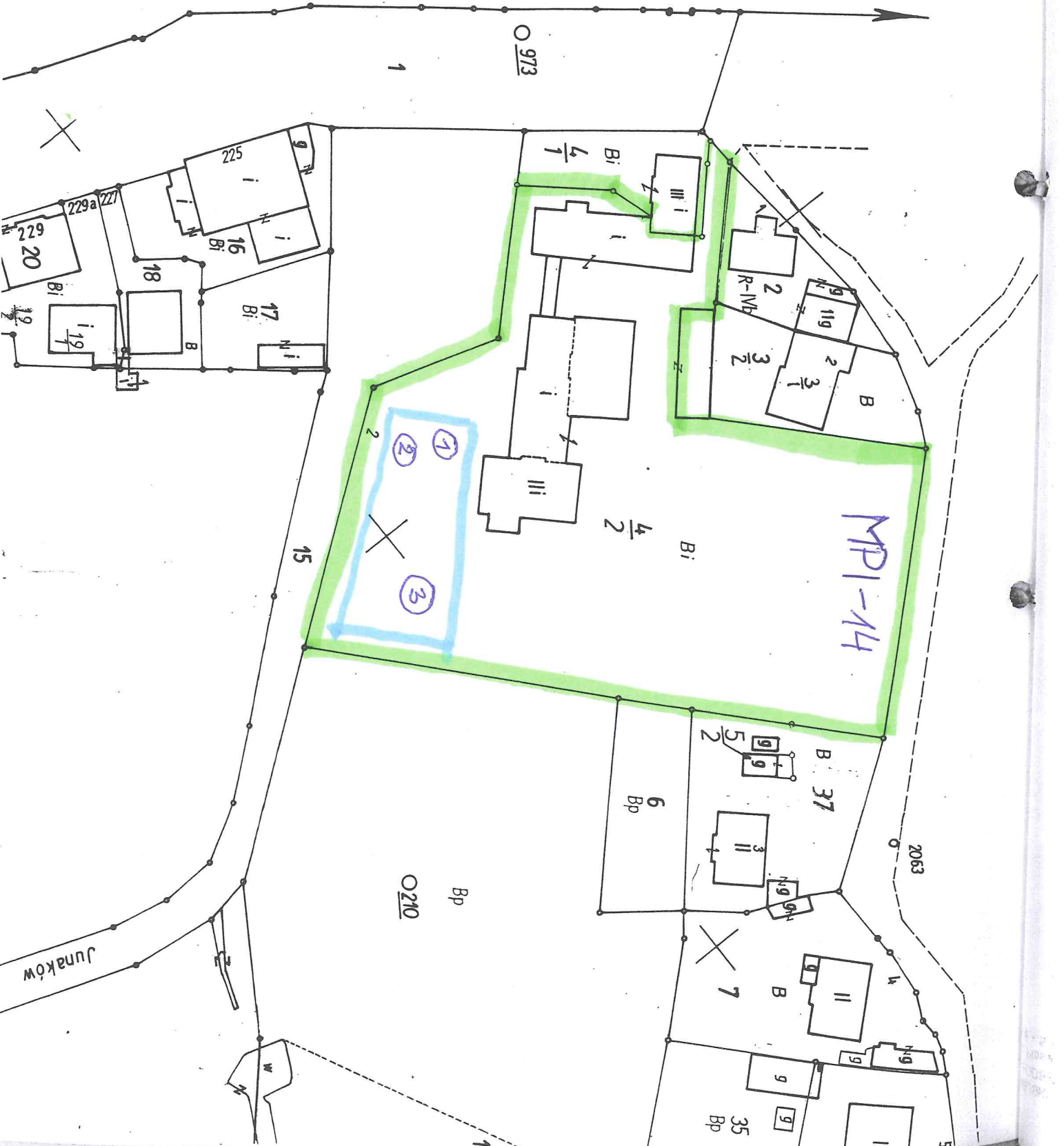
W. G. / W. G.

imię i nazwisko, podpis, stanowisko służbowe osoby upoważnionej

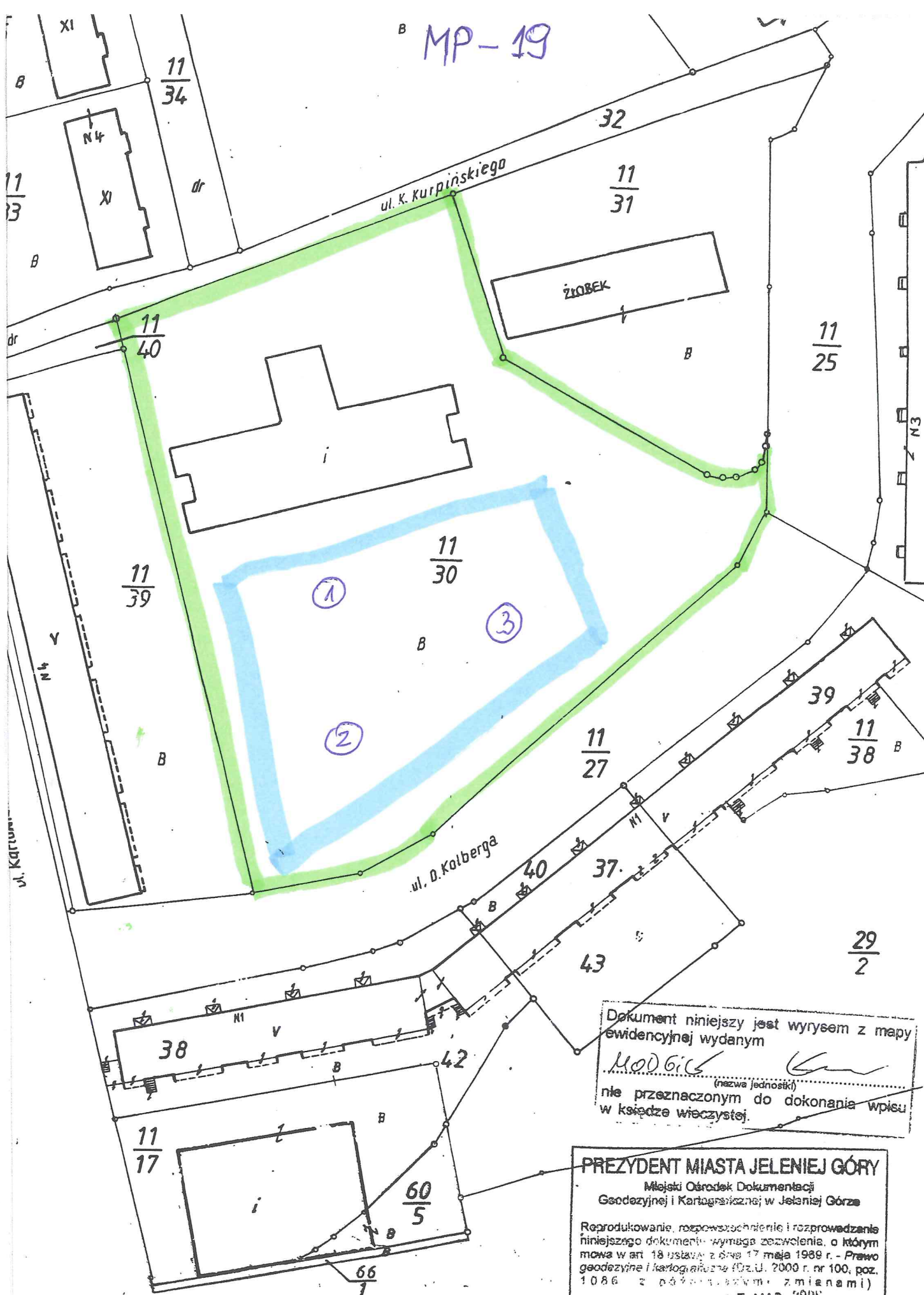
Dokument niniejszy jest wyrysami z mapy
ewidencyjnej wydany

W. G. / W. G.

nie przeznaczony do dokonania wpisu
w księgach wieczystej



MP-19



Dokument niniejszy jest wrysem z mapy
 ewidencyjnej wydanym
 MODGIC (nazwa jednostki)
 nie przeznaczonym do dokonania wpisu
 w księdze wieczystej.

PREZYDENT MIASTA JELENIEJ GÓRY
 Miejski Ośrodek Dokumentacji
 Geodezyjnej i Kartograficznej w Jeleniej Górze

Reprodukcowanie, rozpowszechnienie i rozprowadzanie
 niniejszego dokumentu wymaga zezwolenia, o którym
 mowa w art. 18 ustawy z dnia 17 maja 1988 r. - Prawo
 geodezyjne i kartograficzne (Dz.U. 2000 r. nr 100, poz.
 1086 z późniejszymi zmianami)

Jelenia Góra, dnia 13. MAR. 2005

(imię i nazwisko, podpis, stanowisko służbowe osoby upoważnionej)

MP-27

URZĄD MIEJSKI
(2) w Jeleniej Górze
Wydział Geodezji i Gospodarki Gruntami
UL. WOJSKA POLSKIEGO 36
TEL. 76-47-812 do 816

